

**El Mapa Infoparticip@
(www.mapainfoparticipa.com),
una eina per a promoure la millora de la
informació de les administracions locals
i facilitar la participació ciutadana
en el control democràtic**

**Amparo Moreno Sardà
Catedràtica emèrita del Departament de Periodisme
Directora del LPCCP de la UAB**

**III Jornades internacionals de comunicació i societat:
Comunicació pel canvi social
Girona, 7 i 8 de novembre del 2013**

- Parlar de la relació entre comunicació pública i governabilitat democràtica a nivell local és parlar, com se planteja en aquesta taula
 - de dèficits
 - però també de possibilitats per a reduir aquests dèficits
- L'anàlisi dels dèficits ens va permetre explorar nous camins per plantejar una renovació del periodisme vinculada a una renovació de la democràcia.
- En aquest trajecte hem desenvolupat el [Mapa Infoparticip@](#), una eina concebuda per a sanejar la informació de les administracions locals com a fonts d'informació, que presentarem avui aquí.

- Parlaré primer del principal dèficit que vam identificar, perquè el diagnòstic és fonamental per resoldre un problema.
 - El pensament acadèmic de les humanitats i les ciències socials, i el periodisme “de informació general” elaboren les explicacions des d’un punt de vista androcèntric, presuntament universal però parcial, excloent i vertical.
 - Aquest enfocament s’ha deshumanitzat: ha expulsat la ciutadania com a subjecte actiu de la democràcia.
 - Hem de construir explicacions que posen en el centre a la ciutadania plural com a subjecte amb capacitat d’intervenir en la vida democràtica.

- Les TIC fan possible avui aquest canvi: faciliten que dones i homes participin en la construcció d'un nou coneixement col·lectiu des de les diferents posicions socials.
- Però la construcció d'aquest nou coneixement col·lectiu necessita també de les aportacions dels professionals experts.
- Els professionals, per poder fer aportacions, hem de capgirar el pensament convencional androcèntric que considera les dones i els homes en tot cas com a “objectes d'estudi”
- Hem de col·laborar en la construcció d'un coneixement que tingui en compte la pluralitat de posicions i relacions socials, de forma horitzontal i en xarxa.

En aquesta línia treballem des de finals dels 90, utilitzant Internet i la cartografia per explorar com fer possible aquest canvi: www.labcompública.info

- 1998-1999, exposició cartogràfica
- 1998-1999, web *Passeig per les xarxes de comunicació des de...*
- 2006, portal de ciutat *Soctortosa.cat*
- 2007, *Mapa interactiu dels MC a Catalunya*
- 2007, *Infoparticip@*, informació per a la participació ciutadana
 - 2012, *Mapa de les Bones Pràctiques...*
 - 2013, *Mapa Infoparticip@...*

- **2012: El Mapa de les Bones Pràctiques de la Comunicació Pública Local a Catalunya**
 - Una base de dades amb els resultats d'avaluar la informació publicada als webs dels ajuntaments de Catalunya segons 41 indicadors sobre 4 preguntes bàsiques (fitxa de cada municipi i estadístiques)
 - Recursos gràfics com l'infòmetre per representar els resultats de forma comprensible
 - Una representació cartogràfica on es georeferència la informació, que permet que qualsevol persona interessada pugui accedir als resultats i reclamar millores.
- Hem realitzat una 1^a onada d'avaluacions dels webs dels 947 ajuntaments de Catalunya

El Mapa Infoparticip@ una eina per a promoure la millora de la informació de les administracions locals i facilitar la participació ciutadana en el control democràtic

Mapa de les bones pràctiques
de la comunicació pública local a Catalunya

INICI AVALUACIÓ DECALEG GUIA INFORMES CONTACTE

UMB Laboratori de Periodisme i Comunicació per a la Ciutadania Plural
Departament de Periodisme i de Ciències de la Comunicació
Universitat Autònoma de Barcelona Facultat de Ciències de la Comunicació

Selecció de l'àmbit geogràfic:
Comarques

- Montsià
- Noguera
- Osona
- Pallars Jussà
- Pallars Sobirà
- Pla d'Urgell
- Pla de l'Estany
- Priorat
- Ribera d'Ebre
- Ripollès
- Segarra
- Segrià
- Selva
- Solsonès
- Tarragonès
- Terra Alta

seleccionar: totes | cap

Municipis:

- Agullana
- Alguaviva
- Albanyà
- Albons
- Amer
- Anglès
- Arbúcies
- Argelaguer
- Armentera, l'
- Avinyonet de Puigventós
- Banyoles
- Bàscara
- Begur
- Bellcaire d'Empordà
- Besalú

seleccionar: tots | cap

Infòrmets:
0%
100%

Mapa Estadístiques

Datos de mapa ©2013 Google, basado en BCN IGN España | Términos de uso

El Mapa Infoparticip@

una eina per a promoure la millora de la informació de les administracions locals
i facilitar la participació ciutadana en el control democràtic

Mapa de les bones pràctiques
de la comunicació pública local a Catalunya

[INICI](#) [AVALUACIÓ](#) [DECÀLEG](#) [GUIA](#) [INFORMES](#) [CONTACTE](#)

UAB
Universitat Autònoma
de Barcelona

Laboratori de Periodisme
i Comunicació per a la Ciutadania Plural
Departament de Periodisme
i de Ciències de la Comunicació
Facultat de Ciències de la Comunicació

Selecció de l'àmbit geogràfic:

Comarques

- Gironès
 - Maresme
 - Montsià
 - Noguera
 - Osona
 - Pallars Jussà
 - Pallars Sobirà
 - Pla d'Urgell
 - Pla de l'Estany
 - Priorat
 - Ribera d'Ebre
 - Ripollès
 - Segarra
 - Segrià
 - Selva
 - Solsonès
- seleccionar: totes | cap

Municipis:

- Agullana
 - Aiguaviva
 - Albanyà
 - Albons
 - Amer
 - Anglès
 - Arbúcies
 - Argelaguer
 - Armentera, l'
 - Avinyonet de Puigventós
 - Banyoles
 - Bàscara
 - Begur
 - Bellcaire d'Empordà
 - Besalú
- seleccionar: tots | cap

Infòmetre:
0%

Mapa

Estadístiques

Qui són els representants polítics?

| | |
|--|-----|
| Es dona informació bàsica sobre l'alcalde o l'alcaldesa: nom i cognoms, foto i partit polític? | 38% |
| Es dona informació sobre l'alcalde o l'alcaldesa: biografia i/o currículum? | 3% |
| Es dona informació bàsica sobre els representants que formen part del govern: noms i cognoms, fotos i partit polític? | 15% |
| Es dona informació sobre els representants que formen part del govern: biografia i/o currículum? | 1% |
| Es dona informació bàsica sobre els representants que no formen part del govern: noms i cognoms, fotos i partit polític? | 10% |
| Es dona informació sobre els representants que no formen part del govern: biografia i/o currículum? | 0% |

Com gestionen els recursos col·lectius?

| | |
|---|-----|
| Es dona informació sobre les competències dels òrgans de govern: ple, junta de govern, comissions informatives? | 6% |
| Es dona informació sobre la composició d'aquests òrgans de govern? | 12% |
| Es dona informació sobre el calendari de treball d'aquests òrgans de govern? | 8% |
| Es publiquen les convocatòries amb les ordres del dia prèvies a la celebració dels Plens Municipals? | 7% |
| Es publiquen les actes dels Plens Municipals? | 29% |
| Es publiquen els acords del govern o de la Junta de Govern Local? | 12% |
| Es dona informació sobre el Pla de Govern (PG), el Pla d'Actuació Municipal (PAM) i/o el Pla estratègic? | 2% |
| Es dona informació sobre el Pla d'Ordenació Urbanística (POUM) o altres normes de planificació urbanística? | 74% |
| Es dona informació sobre altres plans municipals: Agenda21, Dones, Joventut, Participació ciutadana, etc.? | 28% |
| Es publica la relació de llocs de treball de la Corporació i les retribucions segons les categories? | 1% |
| Es publiquen les retribucions dels càrrecs electes? | 4% |
| Es publiquen les Ordenances municipals? | 42% |

- **2013-2015: El [Mapa Infoparticip@](#)**
 - Ampliació geogràfica
 - Ampliació de l'equip de recerca gràcies a un I+D+I del MINECO: equips de 9 universitats de 6 Comunitats Autònomes
 - Noves prestacions: dades de població... per ponderar els resultats; històric; recuperació de la base de dades en CSV...
 - Preparada per a incorporar nous indicadors i nous equips d'altres àmbits territorials
- Estem realitzant la 2^a onada d'avaluacions i ens proposem concedir un Segell, per millorar la informació per les municipals de 2015

El Mapa Infoparticip@ una eina per a promoure la millora de la informació de les administracions locals i facilitar la participació ciutadana en el control democràtic

Mapa Infoparticip@

Qualitat i transparència de la comunicació pública

INICI AVALUACIONS DECÀLEG GUIA INFORMES BLOG CONTACTE

UAB Universitat Autònoma de Barcelona Laboratori de Periodisme i Comunicació per a la Ciutadania Plural Departament de Periodisme i de Ciències de la Comunicació Facultat de Ciències de la Comunicació

Español **Català** Galego

Estadístiques **Mapa**

Fes una o més seleccions i prem "Aplicar".

Aplicar Desfer

Selecció territorial (escull)

España X
Catalunya X
Girona X

Escull una o més opcions

Selecció territorial (escriu)

Població

Escull una o més opcions

Capitalitat

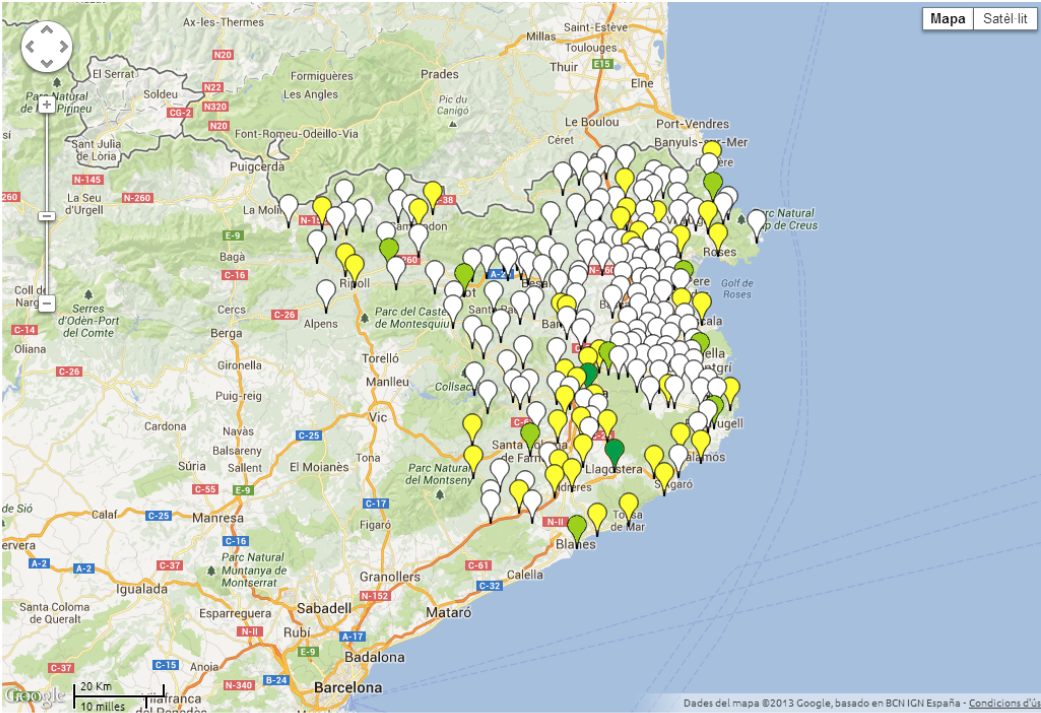
- Tot -

Partit polític de l'alcalde o alcaldessa

Sexe de l'alcalde o alcaldessa

- Tot -

Infòmetre: 0% 100%



Mapa Satèl·lit

Dades del mapa ©2013 Google, basat en BCN IGN España - Condicions d'ús

El Mapa Infoparticip@ una eina per a promoure la millora de la informació de les administracions locals i facilitar la participació ciutadana en el control democràtic

Mapa Infoparticip@

Qualitat i transparència de la comunicació pública

[INICI](#) [AVALUACIONS](#) [DECÀLEG](#) [GUIA](#) [INFORMES](#) [BLOG](#) [CONTACTE](#)

UAB
Universitat Autònoma
de Barcelona

Laboratori de Periodisme
i Comunicació per a la Ciutadania Plural
Departament de Periodisme
i de Ciències de la Comunicació
Facultat de Ciències de la Comunicació

Español **Català** Galego

Estadístiques Mapa

Fes una o més seleccions i prem "Aplicar". ?

Selecció territorial (escull)

Escull una o més opcions

Selecció territorial (escriu)

Població

Escull una o més opcions


Capitalitat

- Tot -

Partit polític de l'alcalde o alcaldessa

Sexe de l'alcalde o alcaldessa

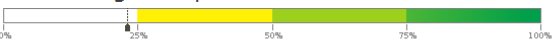
- Tot -

Infòmetre:
0%  100%

Estadístiques

Selecció territorial (escull): España >> Catalunya >> Girona

Percentatge compliment 23.04%



| Qui són els representants polítics? | Percentatge |
|--|-------------|
| Es dona informació bàsica sobre l'alcalde o alcaldessa: nom i cognoms, foto i partit polític? | 39.61% |
| Es dona informació bàsica sobre l'alcalde o l'alcaldesa: biografia i/o currículum? | 4.35% |
| Es dona informació bàsica sobre els representants que formen part del govern: nom i cognoms, foto i partit polític? | 16.43% |
| Es dona informació bàsica sobre els representants que formen part del govern: biografia i/o currículum? | 1.93% |
| Es dona informació bàsica sobre els representants que no formen part del govern: nom i cognoms, foto i partit polític? | 10.14% |
| Es dona informació bàsica sobre els representants que no formen part del govern: biografia i/o currículum? | 0.48% |

Com gestionen els recursos col·lectius?

| | |
|---|--------|
| Es dona informació sobre les competències dels òrgans de govern: ple, junta de govern, comissions informatives? | 7.25% |
| Dáse información sobre a composición destes órganos de goberno? | 12.56% |
| Es dona informació sobre el calendari de treball d'aquests òrgans de govern? | 9.18% |
| Es publiquen les convocatòries amb les ordres del dia prèvies a la celebració dels Plens Municipals? | 7.73% |

- Resultats obtinguts:
 - De la 1^a a la 2^a avaluació, millora de puntuacions
 - Se comença a aconseguir l'objectiu de sanejar les fonts públiques, o al menys, que donen una informació més complerta... bàsica
- Però cal més compromís
 - Professional, amb el canvi de paradigma per aplicar el coneixement a les millores per a la democràcia
 - Polític, amb la obligació de retre comptes de forma clara i fer transparents els partits polítics i la gestió, tant si se forma part del govern com de la oposició

Balanç:

- El Mapa Infoparticip@, un model per construir coneixement plural, distribuït territorialment i en xarxa
- Un model pel treball dels professionals de forma cooperativa i en xarxa
- Un model per articular el coneixement professional, expert, amb el coneixement personal obtingut en la vida quotidiana, utilitzant Internet i recursos mòbils.

Gràcies per la vostra atenció

Amparo.moreno@uab.cat